

Oude klokkenstoelen rondom Ruigahuizen

Nederland | Friesland | De Fryske Marren | 50,51 km (ongeveer 0:00 u) | Fietsroute 115594





Oude klokkenstoelen rondom Ruigahuizen

Nederland | Friesland | De Fryske Marren | 50,51 km (ongeveer 0:00 u) | Fietsroute 115594

Als je in Friesland gaat fietsen verwacht je waarschijnlijk een vlak polder- en weidelandschap, maar daarvoor moet je niet in Gaasterland zijn. In deze streek vind je namelijk rijk glooiende bossen. Deze route neemt je mee door de bossen, maar ook langs de IJsselmeerkust.

Typisch Friese bezienswaardigheden

Vanaf de oever van het Slotermeer zet je koers naar het dorpje Ruigahuizen. Je fietst daarbij langs de fraaie klokkenstoel van dit dorp. Deze vrijstaande klokkenstoelen werden vroeger vaak gebouwd in arme dorpen in het noorden. De klokken luiden tijdens begrafenissen op begraafplaatsen waar deze klokkenstoelen op te vinden zijn. De klokkenstoel van Ruigahuizen werd gebouwd aan het begin van de 20e eeuw en de stoel is gemaakt van mooi Bilinga hardhout. Tussen Oudemirdum en Bakhuizen kom je langs de tweede klokkenstoel op deze route. Deze klokkenstoel werd herbouwd na de Tweede Wereldoorlog. Ter hoogte van deze klokkenstoel fiets je een stukje langs de IJsselmeerkust.

Molen 't Zwaantje


Net buiten Nijemirdum kom je langs molen 't Zwaantje. Het exacte bouwjaar van deze poldermolen is niet bekend. Mogelijk werd de molen al gebouwd in 1878, maar het zou ook zo kunnen zijn dat 't Zwaantje pas gebouwd werd in 1893. Deze molen werd gebouwd om de Huitbuursterpolder te bemalen. In 1956 verloor de molen zijn functie, maar door zijn status als rijksmonument is hij goed behouden gebleven.


Routebeschrijving


#	Beschrijving	Afstand	Tijd
68	68 (Dubbelstraat, 8561BC, De Fryske Marren, Friesland, Nederland)	0.00 km	0:00
29	29 (Wilhelminastraat, 8561AS, De Fryske Marren, Friesland, Nederland)	0.39 km	0:00
85	85 (8564HA, De Fryske Marren, Friesland, Nederland)	1.24 km	0:00
28	28 (Jan Jurjenssingel, 8571RP, De Fryske Marren, Friesland, Nederland)	1.99 km	0:00

Pauzeplaatsen


 **Restaurant De Zeven Wouden**
Voorstreek 120
8556 XV Sloten

 +31 (0)514 53 12 70
(tel:+31 (0)514 53 12 70)

 info@dezevenwouden.com
(mailto:info@dezevenwouden.com)

 <http://www.dezevenwouden.com>
(http://www.dezevenwouden.com)

Bezienswaardigheden

 **Windmolen Het Zwaantje**
Sânfeartsdyk
8566 JP Nijemirdum

 <http://www.allemolens.nl>
(http://www.allemolens.nl)

Het oorspronkelijke bouwjaar van de molen is 1893. Buiten de huidige veldmuren zijn de spaarbogen te zien van een omstreeks 1790 gebouwde en later verbrande voorganger. In 1956 werd de molen voor de windbemaling van de Huitebuursterpolder buiten gebruik gesteld, werd onttakeld en voorzien van een Lister

#	Beschrijving	Afstand	Tijd
	Volg de weg 766 m	2.75 km	0:00
	Ga rechtsaf en volg deze weg 501 m	3.25 km	0:00
	Klokkenstoel (Tsjerkhofleane, 8564HC, De Friese Meren, Friesland, Nederland)	3.25 km	0:00
	Ga rechtsaf en volg deze weg 291 m	3.55 km	0:00
	Volg de weg 8 m	3.55 km	0:00
	Volg de weg 915 m	4.47 km	0:00
	Ga linksaf en volg deze weg 541 m	5.01 km	0:00
	27 (De Bremer Wyldernis, 8565HE, De Fryske Marren, Friesland, Nederland)	5.01 km	0:00
	26 (8565HE, De Fryske Marren, Friesland, Nederland)	5.60 km	0:00
	30 (Heechpaed, 8565GT, De Fryske Marren, Friesland, Nederland)	7.98 km	0:00
	32 (8563AD, De Fryske Marren, Friesland, Nederland)	10.82 km	0:00
	44 (Wijckelerweg, 8556XB, De Fryske Marren, Friesland, Nederland)	14.28 km	0:00
	Volg de weg 2 m	14.28 km	0:00
	Ga rechtsaf en volg deze weg 227 m	14.51 km	0:00
	Restaurant De Zeven Wouden (Voorstreek, 8556 XV, Sloten, Friesland, Nederland)	14.51 km	0:00
	Ga linksaf en volg deze weg 227 m	14.74 km	0:00
	Ga een scherpe bocht linksaf en volg deze weg 247 m	14.98 km	0:00
	Houd rechts aan en volg deze weg 248 m	15.23 km	0:00

dieselmotor voor de vijzel-aandrijving. In september 1987 werd de molen na restauratie weer als volwaardige windmolen in bedrijf gesteld. Bij deze restauratie werden onderdelen gebruikt van de gesloopte molen 'De Noordster' uit Nieuwe Bildtdijk. De molen is sinds 1996 eigendom van de Stichting De Fryske Mole. De molen is een typische Friese poldermolen, een zgn. monniksmolen, achtkantig en met rietgedekte grondzeiler zonder molenaarswoning. Het is de laatst overgebleven poldermolen in de gemeente Gaasterlân-Sleat.





















Klokkenstoel

Murnserdyk 22
8573 WP Mirns



<http://www.klokkenstoelen.nl>
(<http://www.klokkenstoelen.nl>)

Midden op het kerkhof heeft een kerk gestaan. Die is afgebroken in het

#	Beschrijving	Afstand	Tijd
	Ga rechtsaf en volg deze weg 302 m	15.53 km	0:00
	Volg de weg 1.5 km	17.05 km	0:00
	Ga linksaf en volg deze weg 2.0 km	19.05 km	0:00
	Ga linksaf en volg deze weg 74 m	19.13 km	0:00
	45 (Sondelerdyk, 8565GD, De Fryske Marren, Friesland, Nederland)	19.13 km	0:00
	25 (De Leijen, 8565HG, De Fryske Marren, Friesland, Nederland)	21.43 km	0:00
	24 (Lyklamawei, 8566JH, De Fryske Marren, Friesland, Nederland)	24.21 km	0:00
	Volg de weg 76 m	24.29 km	0:00
	Ga linksaf en volg deze weg 1.0 km	25.31 km	0:00
	Windmolen Het Zwaantje (Sânfeartsdyk, 8566 JP, Nijemirdum, Friesland, Nederland)	25.31 km	0:00
	Volg de weg 2.4 km	27.72 km	0:00
	Liemerige Wei, 8567HM, De Fryske Marren, Friesland, Nederland	27.72 km	0:00
	Volg de weg 741 m	28.46 km	0:00
	Ga linksaf en volg deze weg 668 m	29.13 km	0:00
	8567HP, De Fryske Marren, Friesland, Nederland	29.13 km	0:00
	Volg de weg 626 m	29.75 km	0:00
	Ga linksaf en volg deze weg 369 m	30.12 km	0:00
	23 (Star Numanwei, 8567JD, De Fryske Marren, Friesland, Nederland)	30.12 km	0:00

midden van de 18e eeuw. In 1723 is een klokkenstoel opgericht. Deze klokkenstoel is in de tweede wereldoorlog, en wel op 22 december 1943 vernield. Toen stortte in de middag met een daverende klap een Amerikaanse bommenwerper B24H op het kerkhof neer en daarbij werd de klokkenstoel volledig verwoest. De klokkenstoel met een schilddak is in 1953 opnieuw geplaatst.



Klokkenstoel

Tsjerkhofleane
8564HC De Friese Meren



<http://www.klokkenstoelen.nl>
(<http://www.klokkenstoelen.nl>)

Klokkenstoel met helmdak, gietjaar klok 1928.

Aangeboden door

(/routes/routenl)

Praktische informatie Dichtstbijzijnde locaties



#	Beschrijving	Afstand	Tijd
16	16 (Jan Schotanuswei, 8567LD, De Fryske Marren, Friesland, Nederland)	30.99 km	0:00
15	15 (Murnserdyk, 8573 WP, De Fryske Marren, Friesland, Nederland)	34.86 km	0:00
↑	Volg de weg 523 m	35.38 km	0:00
🔔	Klokkenstoel (Murnserdyk, 8573 WP, Mirns, Friesland, Nederland)	35.38 km	0:00
↑	Volg de weg 1.1 km	36.53 km	0:00
6	6 (Mirns, 8573, De Fryske Marren, Friesland, Nederland)	36.53 km	0:00
7	7 (8574SE, De Fryske Marren, Friesland, Nederland)	37.78 km	0:00
13	13 (Mientwei, 8584WX, Súdwest-Fryslân, Friesland, Nederland)	39.63 km	0:00
14	14 (Mientwei, 8572WB, De Fryske Marren, Friesland, Nederland)	40.65 km	0:00
17	17 (Murnserleane, 8572WN, De Fryske Marren, Friesland, Nederland)	41.19 km	0:00
18	18 (Wyldemerkwei, 8571GC, De Fryske Marren, Friesland, Nederland)	43.32 km	0:00
19	19 (Sminkewei, 8567 HA, De Fryske Marren, Friesland, Nederland)	44.52 km	0:00
35	35 (8571RM, De Fryske Marren, Friesland, Nederland)	46.22 km	0:00
34	34 (8571RL, De Fryske Marren, Friesland, Nederland)	47.03 km	0:00
33	33 (Harichsterstikke, 8571RD, De Fryske Marren, Friesland, Nederland)	48.91 km	0:00
29	29 (Wilhelminastraat, 8561AS, De Fryske Marren, Friesland, Nederland)	50.14 km	0:00
68	68 (Dubbelstraat, 8561BC, De Fryske Marren, Friesland, Nederland)	50.54 km	0:00



VVV Balk bij Harcos Fashion en Watersport

Raadhuisstraat
8561BH De Friese Meren

☎ 0514 60 22 27



<http://www.harcoswatersport.nl>
(<http://www.harcoswatersport.nl>)



Parkeerplaats

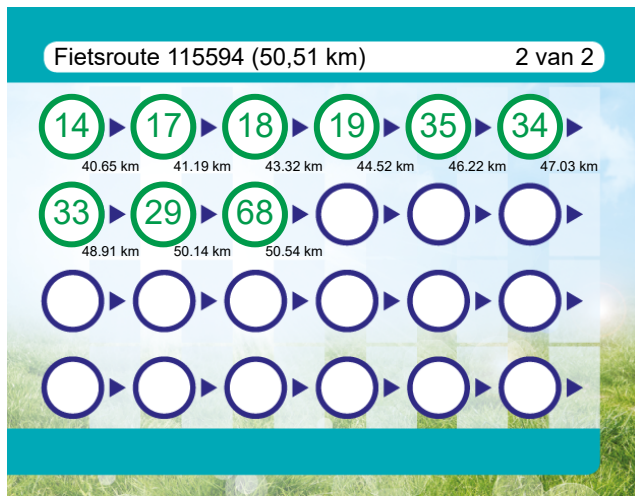
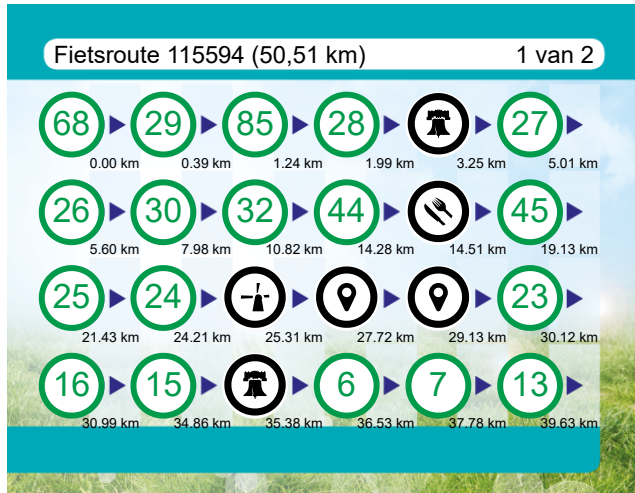
Erasmusstraat
8561BR De Friese Meren

Scan mij

met de route.nl app en de route wordt geopend op je smartphone. Heb je de app nog niet? Ga dan naar:
www.route.nl/app/download



Knooppunt Wijzer



Fietslabel

244944 routes

Download mij

Fietsroute 11594
1 van 2

68 → 29 → 85 →
0.00 km 0.39 km 1.24 km

28 → [bell icon] → 27 →
1.99 km 3.25 km 5.01 km

26 → 30 → 32 →
5.60 km 7.98 km 10.82 km

44 → [hand icon] → 45 →
14.28 km 14.51 km 19.13 km

25 → 24 → [bell icon] →
21.43 km 24.21 km 25.31 km

[location pin icon] → [location pin icon] → 23 →
27.72 km 29.13 km 30.12 km

AFSTAND EN TIJD FIETSROUTE
50,51 km 0:00 u

route.nl

Fietsroute 11594
2 van 2

16 → 15 → [bell icon] →
30.99 km 34.86 km 35.38 km

6 → 7 → 13 →
36.53 km 37.78 km 39.63 km

14 → 17 → 18 →
40.65 km 41.19 km 43.32 km

19 → 35 → 34 →
44.52 km 46.22 km 47.03 km

33 → 29 → 68 →
48.91 km 50.14 km 50.54 km

AFSTAND EN TIJD FIETSROUTE
50,51 km 0:00 u

route.nl

- 1.
- 2.
- 3.

Route.nl wenst je veel fietsplezier.

Graag zien we je terug voor één van onze andere 244944 gratis routes op onze site!